

Śrem, 2020-07-21

STAROSTA ŚREMSKI

## PROTOKÓŁ NARADY KOORDYNACYJNEJ

dotyczący koordynacji sytuowania projektowanych sieci uzbrojenia terenu

Sposób przeprowadzenia narady: w siedzibie Starostwa Powiatowego w Śremie, ul. Mickiewicza 46,  
oraz za pomocą środków komunikacji elektronicznej.

Termin i miejsce przeprowadzenia narady: 2020-07-21, Śrem, ul. Mickiewicza 46  
Oznaczenie kancelaryjne: GN.6630.201.2020

Opis przedmiotu narady:

Uzgodnienie usytuowania proj. sieci elektroenergetycznej, wodociągowej i kanalizacji deszczowej.

Śrem ul. Staszica dz. nr 2205/322, 2205/324, 2205/326, 2205/327

Imię i nazwisko oraz dane identyfikujące wnioskodawcę:

*Inwestor:*

**GMINA ŚREM**

**63-100 ŚREM, ul. Pl. 20 Października 1**

*Platnik:*

**MS BIURO PROJEKTOWE Michał Sroka**

**62-200 Gniezno, ul. Borowa 4, Polska**

*Projektant*

**MS BIURO PROJEKTOWE Michał Sroka**

**62-200 Gniezno, ul. Borowa 4, Polska**

Imię i nazwisko oraz stanowisko służbowe przewodniczącego narady koordynacyjnej:

**Mariusz Mikołajczyk, Starszy Geodeta**

Imię i nazwisko oraz stanowisko służbowe protokolanta narady koordynacyjnej:

**Mariusz Mikołajczyk, Starszy Geodeta**

Imiona i nazwiska uczestników oraz oznaczenie podmiotów, które te osoby reprezentują:

Lp.	Nazwa podmiotu	Przedstawiciel	
1.	ENEA Operator Sp.z o.o. Rejon Dystrybucji Września	Hubert Zawiaślak	
2.	INEA S.A. w Poznaniu	Marta Tymrakiewicz Aleksandra Michalek	
3.	Operator WSS Sp. z o.o.	Marta Tymrakiewicz Aleksandra Michalek	
4.	Polska Spółka Gazownictwa Sp.z o.o.	Andrzej Ślenzak	
5.	Śremskie Wodociągi Sp.z o.o.	Tomasz Śniedziewski	
6.	Urząd Miejski w Śremie	Radosław Binkowski	

Stanowiska uczestników narady:

1. Szczegółowe dane o przebiegu urządzeń podziemnych uzyskać z materiałów geodezyjnych, przekopów próbnych oraz informacji PE ..... *Srem* ..... gdzie należy zgłosić rozpoczęcie prac ziemnych. Skrzyżowania i podłoża wykonać zgodnie z normą PN 78-E/05125.

W pobliżu oraz w miejscu skrzyżowań z kablami energetycznymi prace ziemne należy wykonać ręcznie.

2.

Uzgodniono za pośrednictwem poczty elektronicznej.

Uzgodnienia w załączeniu / Bez uwag

*tt*

3.

Uzgodniono za pośrednictwem poczty elektronicznej.

Uzgodnienia w załączeniu / Bez uwag

*tt*

4.

Rozdzielnia Gazu Srem  
Mistrz Rozdzielni Gazu

*tt*  
Andrzej Ślenzak

*W przypadku wystąpienia kolizji energetycznej z urządzeniami energetycznymi należy wystąpić do RD - Wnieść o zgodzenie punktów na ich przebieg.*

Hubert Zawislak  
Koordynator ds. Mieszkań Sieciowego  
Sektora Użytkownika  
REGION DYSTYBUCJI ENERGETYKI  
UMEA Operator Sp. z o.o.

*BEZ UWAG*

5.

Śremskie Wodociągi Sp. z o.o.  
ul. Parkowa 6, 63-100 Śrem

1. Uzgadnia się bez uwag trasę projektowanego przyłącza wodociągowego / kanalizacji sanitarnej / deszczowej, projektowanej sieci wodociągowej / kanalizacji sanitarnej / deszczowej.
2. Uzgadnia się trasę projektowanego przewodu z następującymi uwagami:
  - zachować normatywne odległości w pionie i poziomie od istniejącego przyłącza wodociągowego / kanalizacji sanitarnej / deszczowej, projektowanej sieci wodociągowej / kanalizacji sanitarnej / deszczowej.
  - na powstałej(ych) kłuzi(ach) wykonać próbne przekopy celem ustalenia głębokości posadowienia istniejących przewodów.
3. Projekt uzgodnić w siedzibie Spółki.

ISTNIEJĄCY HYDRAUL. P. POK.  
PRZETOKI 2600 MIE 2  
PISMEM NR P/02554/2020

(1)

.....Tomasz Śledziwski.....  
Data: 21.07.2020  
Inspektor ds. technicznych

6.


Urząd Miejski w Śremie  
uzgodniono z uwagami określonymi  
w decyzji nr P/WR.72M.33.2020. PAK  
z dnia 13.07.2020  
mgr inż. Radosław Binkowski  
inspektor


21.07.2020

Treść protokołu uzgodniono z osobami które uczestniczyły w naradzie wyłącznie za pomocą środków komunikacji elektronicznej:


1. *INEA S.A. , Operator WSS Sp. z o.o. – p. Marta Tymrakiewicz, p. Aleksandra Michalek*
- 2.
- 3.


Podpisy uczestników narady koordynacyjnej:

1.   
.....

2.   
.....


3. ....

4.   
.....


5.   
.....

6. ....

podpis protokolanta:

  
.....

podpis przewodniczącego:

z up. STAROSTY  
  
*Mariusz Nikolajczyk*  
Starszy geodeta

.....